PRACOVNÍ MÍSTO

- délka záboru max. 801 m
- frézování stávajícího povrchu
- pokládka nových asfaltových vrstev
- doprava řízena kyvadlově semaforovou soupravou
- v případě tvorby kolon budou vozidla zastavována proškolenými osobami s vysílačkami
- autobusová zastávka "Lidečko, Čertovy skály" bude dočasně přesunuta

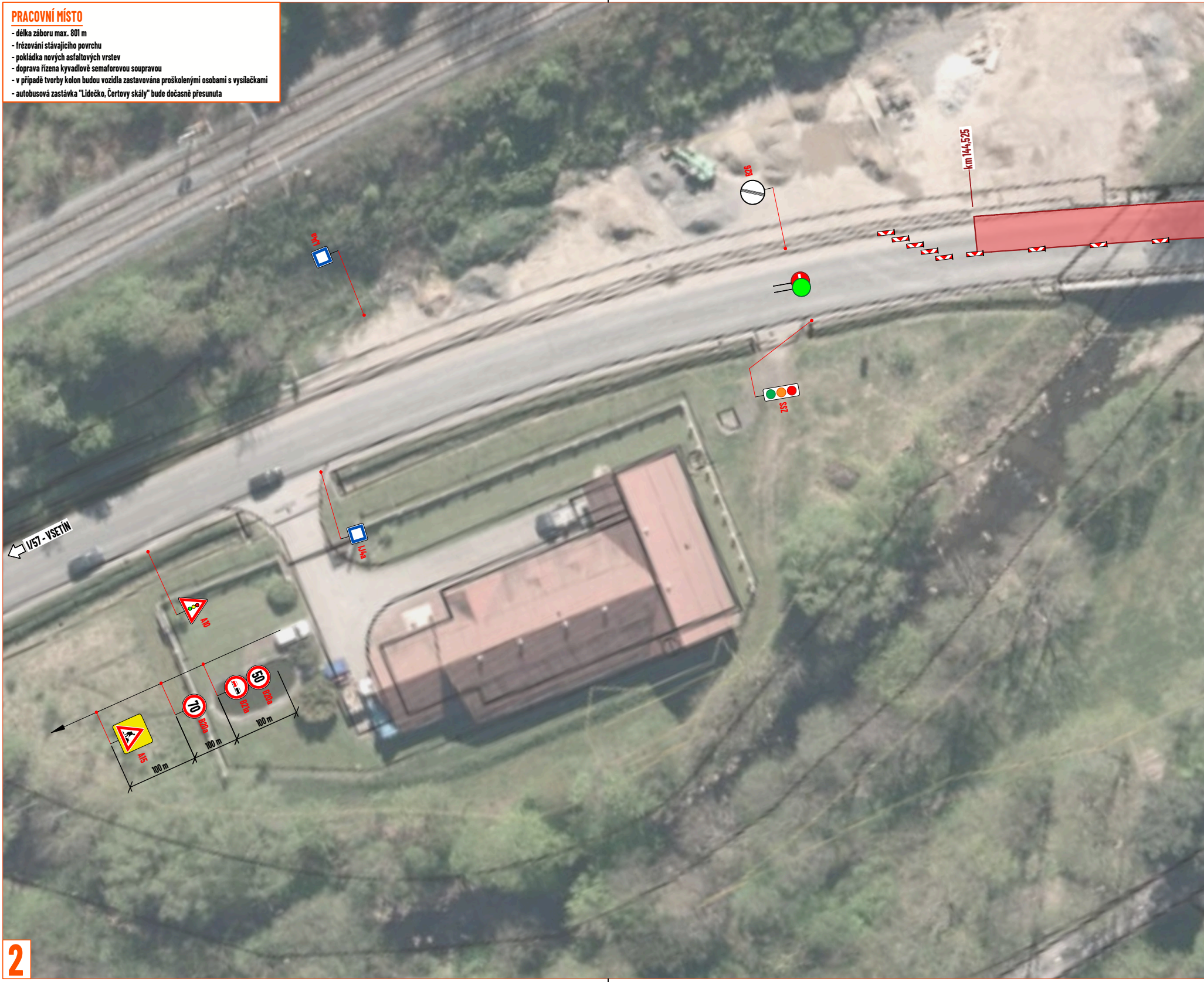
km 144,525
B26
IJ4a
SSZ
IJ4a
I/57 - VSETÍN
A10
A15
B20a
B21a
B20a
70
50
100 m
100 m
100 m
2

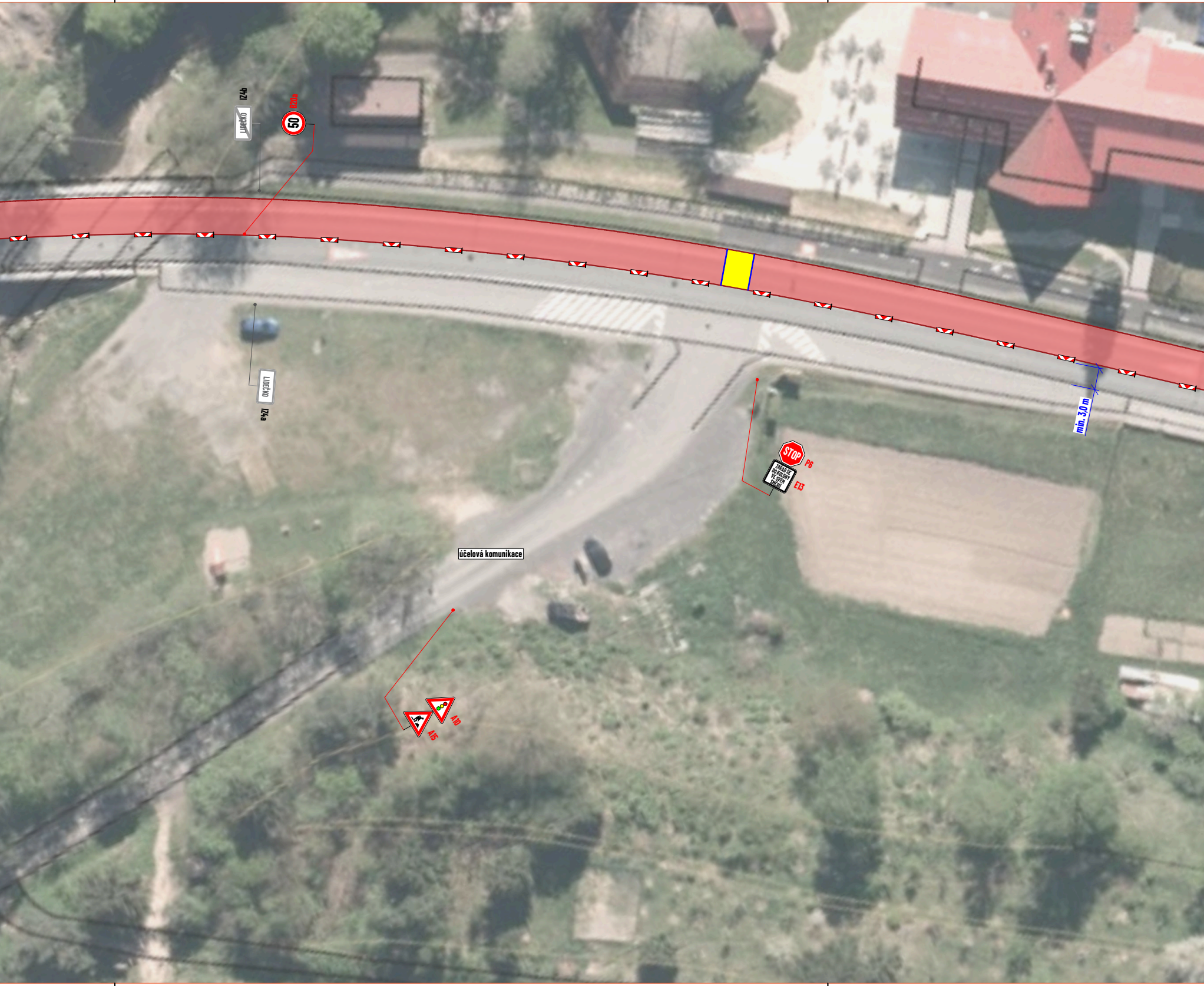
IZ4b
LIDEČKO
50
B20a
LIDEČKO
IZ4a
STOP
P6
ZAŘAĎ SE DO KOLONY VE SVÉM SMĚRU
E13
min. 3,0 m
účelová komunikace
A10
A15


účelová komunikace
p.č. 606/1
Z2
B1
účelová komunikace
p.č. 606/1
IJ4a
Z2
B1


IJ4a
místní komunikace
A10
A15
E7b


I/57 - HORNÍ LIDEČ


I/57 - VSETÍN
1




C4b
S5Z
km 145,326
E7b
A15
A10

LEGENDA:

🟥	- pracovní místo
🟨	- zpevněná plocha
▬	- oplocení
◈ P2	- navržené přechodné svislé dopravní značení
◇ P2	- stávající svislé dopravní značení
☒ P2	- zneplatněné stávající svislé dopravní značení


místní komunikace
100 m
100 m
A10
A15
IJ4a
I/57 - HORNÍ LIDEČ

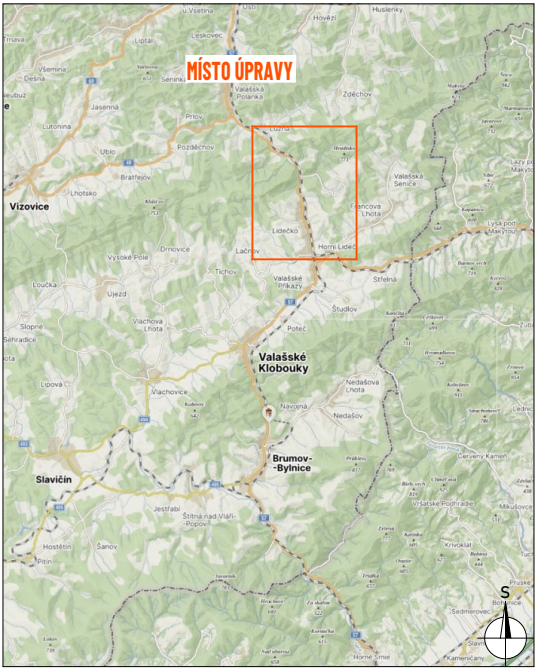
MÍSTO ÚPRAVY
Vizovice
Valašské Klobouky
Slavičín
Brumov-Bylnice
Lidečko
Horní Lideč
S

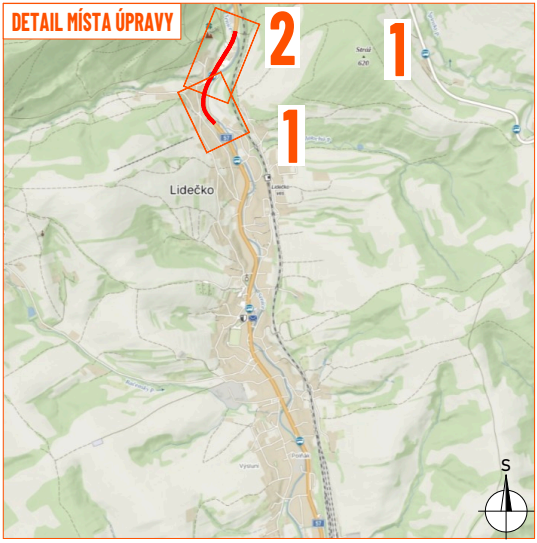
DETAIL MÍSTA ÚPRAVY
2
1
1
Lidečko
S

Souhlasíme s přechodnou úpravou provozu, uzavírkou a zvláštním užíváním pozemní komunikace.
V souladu s ustanovením § 36 odst. 3 zák. č. 500/2004 Sb. Správního řádu se vzdáváme práva vyjádřit se k podkladům rozhodnutí.

Dopravní značení, které bude v rozporu s přechodným dopravním značením, bude dočasně zneplatněno.

ZDROJ MAPOVÝCH PODKLADŮ	**Mapy.cz; © Seznam.cz, a.s.**	

VYPRACOVAL	**VAŠUT**
KONTROLOVAL	**JANATA**
UPRAVIL	
INVESTOR	**ŘSD s.p.**
ZHOTOVITEL	**EUROVIA CZ a.s.**

NÁZEV STAVBY

SILNICE I/57: LIDEČKO - HORNÍ LIDEČ

DOPRAVNĚ INŽENÝRSKÁ OPATŘENÍ

SO 101 - ETAPA 3. (km 144,525 - km 145,326,délka 801 bm) - LIDEČKO - ZÚ, SSZ/2 REGULOVČÍCI

NVB LINE
NVB LINE s.r.o.
Cukrovar 716
768 21 Kvasice
www.nvbline.cz
vasut@nvbline.cz
tel.:775 414 531

FORMÁT	3047x287
DATUM	21. 8. 2026
Č. ZAKÁZKY	ZK-26-1437